






Что это? Урал –


это уникальный географический регион, по которому проходит граница двух частей нашей планеты – Европы и Азии. На этой границе протяжённостью более двух тысяч километров установлены несколько десятков памятников и памятных знаков.

Но не только на границе есть памятники природы, Урал вообще очень богатый регион – здесь очень много рек, озёр, гор и лесов. Давайте посмотрим, чем же так богат наш родной край.






Пай-Хой




Полярный Урал




Северный Урал



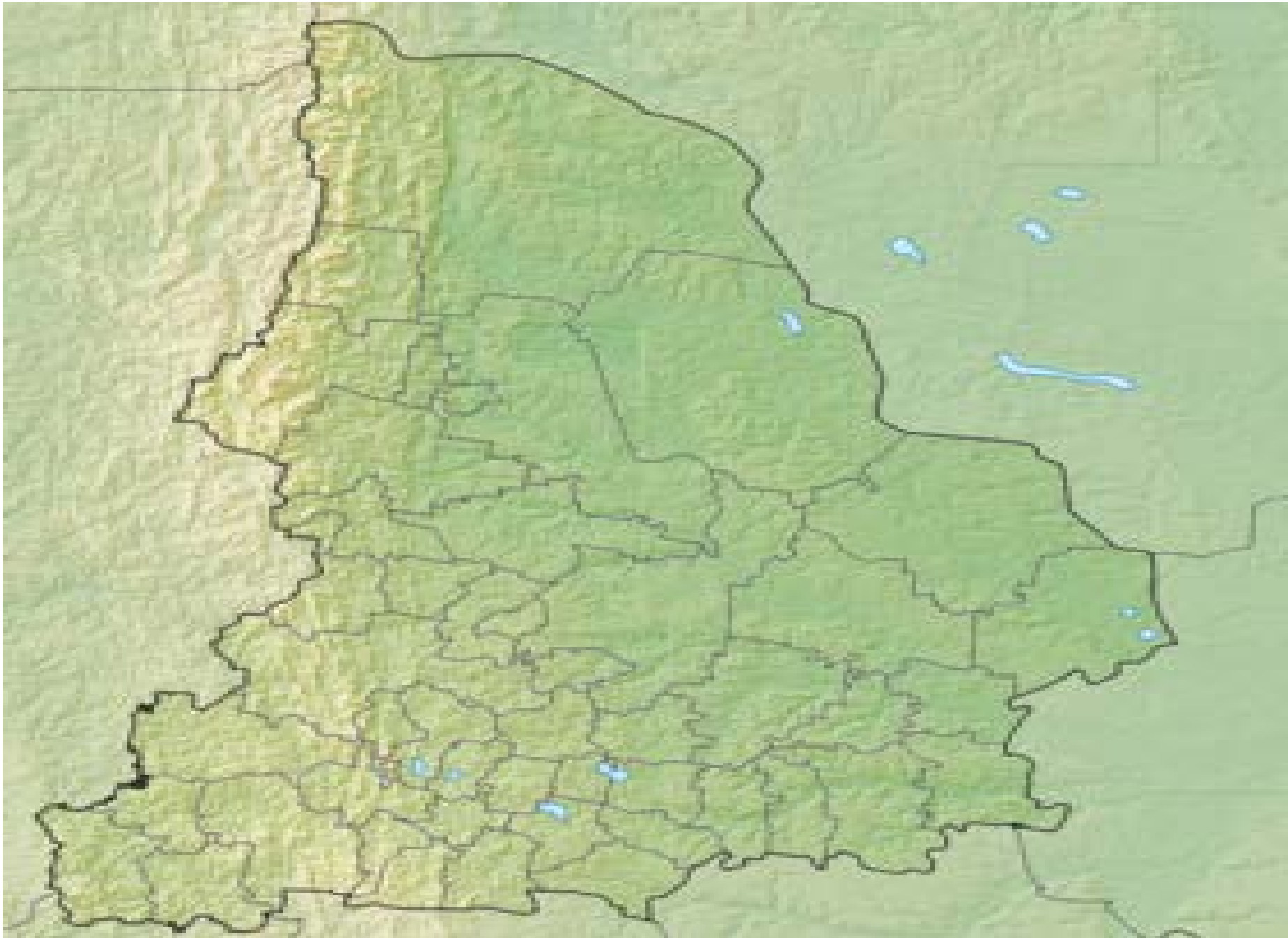
Приполярный Урал



Средний Урал



Южный Урал















Народные промыслы Урала

Камнерезное искусство





Родная страна

*Милая моя земля,
Реки сладкие, поля,
Березняк и чернотал,
В небо вздыбленный Урал -
Я одну мечту мою:
Родины восстать мою.*



*Головой под небо встал
Великан седой Урал,
Этот сказочный простор,
Прикрывал навек мой взор,
Вечно в я хранил тебя!
Вечно воспевал тебя!*



*От родимой стороны
Отлученный навсегда,
В горестной моей судьбе
Все мечтаю о тебе,
Светлая моя земля,
Рек медвяная струя,*



*Над просторами падет
Мой Урал, мой великан!
Все же я не одиночек,
Чуть повеет ветерок,
Принесет он вести мне
О родимой стороне,
О знакомых тех местах
О медвяных родниках,
О земле, где клубу встал
Мой красавец, мой Урал,
Он приносит вести мне.*



Невьянская башня




Невьянская башня является символом Свердловской области. Башня была построена заводчиком А. Демидовым. Башня наклонна, знаменитة слушавой комнатой, часами с баша, подниматель.

Старинное село Коптелово




Домик из сказки












15 (27) января 1879 — 3 декабря 1950













1. Пирит



2. Родонит



3. Янтарь



4. Азурит



5. Яшма



6. Яшма



7. Малахит



8. Мусковит



9. Лазурит



10. Амазонит



11. Чароит



12. Змеевик



13. Слюда



14. Змеевик



15. Опал



16. Офиокальцит



17. Сердолик



18. Яшма



19. Амазонит



20. Агат