



МУНИЦИПАЛЬНОЕ БЮДЖЕТНОЕ ДОШКОЛЬНОЕ ОБРАЗОВАТЕЛЬНОЕ УЧРЕЖДЕНИЕ  
«ДЕТСКИЙ САД № 14 «ЛАСТОЧКА»

ПАСПОРТ  
ДОРОЖНОЙ БЕЗОПАСНОСТИ



2022 год

СОГЛАСОВАНО:

УТВЕРЖДАЮ:

Заместитель главы администрации  
по социальным вопросам

Заведующий  
МБДОУ «Детский сад № 14»

Е. Ю. Сметанина

М. В. Костоусова

« \_\_\_\_\_ » 2022 года



« 27 » \_\_\_\_\_ 2022 года



# ПАСПОРТ ДОРОЖНОЙ БЕЗОПАСНОСТИ

МУНИЦИПАЛЬНОГО БЮДЖЕТНОГО ДОШКОЛЬНОГО ОБРАЗОВАТЕЛЬНОГО УЧРЕЖДЕНИЯ  
«ДЕТСКИЙ САД № 14 «ЛАСТОЧКА»

СОГЛАСОВАНО:

Врио начальника ОГИБДД ОМВД России  
по Режевскому району  
капитан полиции



Д. В. Седельник

« \_\_\_\_\_ » 2022 года

## СОДЕРЖАНИЕ

| №<br>п/п | Наименование раздела  | Номер<br>листа |
|----------|---|----------------|
| 1        | Титульный лист  | 1              |
| 2        | Лист согласования   | 2              |
| 3        | Содержание  | 3              |
| 4        | Общие данные  | 4 - 5          |
| 5        | Пояснительная записка   |                |
| 5.1      | Характеристика территории и путей подхода к образовательному учреждению   | 6 - 7          |
| 6        | Схемы, приведенные в паспорте дорожной безопасности образовательного учреждения   | 8              |
| 6.1      | Условные обозначения  | 9              |
| 6.2      | Схема района расположения образовательного учреждения   | 10             |
| 6.3      | Схема организации дорожного движения в районе расположения  | 11             |
| 6.4      | Схема маршрутов движения организованных групп воспитанников к местам проведения занятий вне образовательного учреждения | 12             |
| 6.5      | Карточки пешеходных переходов   | 13 - 18        |
| 6.6      | Схема путей движения транспортных средств к местам погрузки-разгрузки и безопасных путей движения детей                 | 19             |
| 7        | Обеспечение безопасности перевозок детей специальным транспортным средством (автобусом)                                 |                |
| 7.1      | Общие данные  | 20- 21         |
| 7.2      | Схема маршрута движения школьного автобуса при перевозке воспитанников совместно с учащимися МБОУ СОШ № 46              | 23             |
| 7.3      | Схема маршрутов движения автобусов и безопасного расположения автобусных остановок                                      | 23             |
| 7.4      | Карточки остановки общественного транспорта (автобусной)  | 24 - 25        |
| 8        | Обеспечение безопасности при производстве дорожных ремонтно-строительных работ  | 26             |
| 9        | Приложения  |                |
| 9.1      | Приложение № 1 Форма информационной карточки перевозок детей специальным транспортным средством (автобусом)             | 27             |

## ОБЩИЕ ДАННЫЕ

|   |  |                                      |
|---|--|--------------------------------------|
| Полное наименование образовательного учреждения:  | Муниципальное бюджетное дошкольное образовательное учреждение «Детский сад № 14 «Ласточка» |                                      |
| Сокращенное наименование образовательного учреждения:   | МБДОУ «Детский сад № 14»   |                                      |
| Юридический, фактический почтовый адреса:   | Россия, 623732, Свердловская область, Режевской район, посёлок Озёрный, улица Клубная, 3   |                                      |
| Руководители образовательного учреждения:   |  |                                      |
| Заведующий  | Костоусова Марина Викторовна   | 8-922-293-42-68                      |
| Ответственный работник за мероприятия по профилактике детского травматизма:   |  |                                      |
| Воспитатель   | Дробова Ирина Викторовна   | 8-982-764-82-72                      |
| Ответственный работник муниципального органа управления:  |  |                                      |
| Муниципальное казенное учреждение "Центр сопровождения учреждений, подведомственных Управлению образования Администрации Режевского городского округа":                                       |  |                                      |
| Специалист по охране труда  | Сотникова Анастасия Владимировна   | 8 (34364) 3-25-33<br>(доб. 31)       |
| Ответственные работники Государственной инспекции безопасности дорожного движения:  |  |                                      |
| Старший государственный инспектор надзора за дорожным движением ОМВД России по Режевскому району старший лейтенант полиции  | Балакин Максим Валерьевич  | 8 982-626-70-31                      |
| Инспектор по пропаганде БДД ОГИБДД ОМВД России по Режевскому району капитан полиции   | Бобкова Светлана Сергеевна   | 8 (34364) 3-50-79<br>8 908-904-68-00 |
| Руководитель или ответственный работник дорожно-эксплуатационной организации, осуществляющей содержание улично-дорожной сети и содержание технических средств организации дорожного движения: |  |                                      |
| Директор Муниципального казенного учреждения «Управление городским хозяйством»:   | Вавилов Андрей Валерьевич  | 8 (34364) 3-27-56                    |

Территории Режевского городского округа,  
закрепленные за учреждением образования

п. Озерный, п. Костоусово, п. Крутиха.

Количество воспитанников:

45 человек

Наличие уголка БДД:

в наличии, 2 информационных стенда на лестнич-  
ных маршах

Наличие класса по БДД:

отсутствует.

Наличие автогородка (площадки) по БДД:

в наличии площадка по отработке практических  
навыков «Перекрёсток», расположена в спор-  
тивном зале.

Наличие автобуса:

отсутствует, перевозка воспитанников из д. Кос-  
тоусово и д. Крутиха осуществляется школьным  
автобусом по договору с МБОУ СОШ № 46.

Время пребывания воспитанников в образова-  
тельном учреждении:

- будние дни - 07:30 - 18:00;  
- выходные и праздничные дни - нет.

Единый номер экстренных оперативных службы:

112

54 Пожарно-спасательный отряд федеральной  
противопожарной службы Государственной  
противопожарной службы Главного управления  
МЧС России по Свердловской области 223  
пожарно-спасательная часть

01, 8 (34364) 3-53-01

Отдел Министерства внутренних дел по  
Режевскому району

02, 8 (34364) 3-23-61

Управление Федеральной службы безопасности  
России по Свердловской области

8 (343) 358-82-92

Отделение скорой медицинской помощи  
ГАУЗ «Режевская ЦРБ»

03, 103, 8 (34364) 3-83-87

Филиал ФБУЗ «Центр гигиены и эпидемиологии в  
Свердловской области в г. Алапаевск,  
Алапаевском, Артемовском и Режевском районах»

8 (34364) 3-11-09

Единая диспетчерская служба (ЕДДС)  
Режевского городского округа

112, 8 (34364) 3-52-65

ОАО «ГАЗЭКС»

04, 8 (34364) 3-14-33

ОАО «Режевские электрические сети»

8 (34364) 3-32-22

## ХАРАКТЕРИСТИКА ТЕРРИТОРИИ И ПУТЕЙ ПОДХОДА

|   |  |
|---|--|
| <p>Место расположения МБДОУ «Детский сад № 14»:</p>   | <p>территория, расположенная между ул. Клубная, ул. Заводская, ул. Пионерская и ул. Садовая.</p>   |
| <p>Наличие ограждения территории МБДОУ «Детский сад № 14»:</p>  | <p>в наличии, соответствует проектной документации на строительство, удовлетворительное.</p>   |
| <p>Наличие, оборудование и состояние въездных ворот, калиток:</p>   | <p>калитка: в наличии; удовлетворительное;<br/> ворота: в наличии; удовлетворительное;<br/> запирающие устройства: в наличии; удовлетворительное;<br/> система контроля и управления доступом: в наличии, автономное, удовлетворительное;<br/> дорожный знак 3.2: в наличии; установлен с отступлением от нормативных требований, требуется переустановить справа по ходу движения</p>   |
| <p>Виды и состояние дорожного покрытия входов и въездов на территорию, проездов и проходов к хозяйственным постройкам и площадкам сбора мусора:</p> | <p>проезды и пешеходные дорожки с асфальтобетонным покрытием, состояние удовлетворительное.</p>  |
| <p>Наличие и состояние парковок (парковочных мест), в непосредственной близости от места размещения МБДОУ «Детский сад № 14»:</p>                   | <p>в наличии по ул. Клубная с чётной стороны, с покрытием из щебёночно-грунтовой смеси, состояние удовлетворительное, требуется обустроить техническими средствами организации дорожного движения (ТС ОДД).</p>  |
| <p>Наличие и состояние автобусных остановок, в непосредственной близости от места размещения МБДОУ «Детский сад № 14»:</p>                          | <p>пос. Озёрный:<br/> в наличии по ул. Клубная остановки «Посёлок Озёрный», состояние остановок неудовлетворительное (расположение и обустройство не соответствуют нормативным требованиям), требуется выполнение комплекса мероприятий по приведению остановок и подходов к ним в соответствие нормативным требованиям.</p>   |
| <p>Наличие и виды пешеходных переходов в районе расположения МБДОУ «Детский сад № 14»:</p>  | <p>нерегулируемые наземные:<br/> п. Озёрный, через ул. Клубная, в районе пересечения с ул. Заводская, требуется установить;<br/> п. Озёрный, через ул. Комсомольская, в районе пересечения с ул. Клубная, требуется установить;<br/> п. Озёрный, через ул. Клубная, к МБДОУ «Детский сад № 14», установлен, состояние удовлетворительное;<br/> п. Озёрный, через ул. Октябрьская, в районе пересечения с ул. Клубная, установлен, состояние удовлетворительное;<br/> п. Озёрный, через ул. Клубная, к МБОУ СОШ № 46, установлен, состояние удовлетворительное;</p> |

## ХАРАКТЕРИСТИКА ТЕРРИТОРИИ И ПУТЕЙ ПОДХОДА

Наличие и виды пешеходных переходов в районе расположения МБДОУ «Детский сад № 14»:

нерегулируемые наземные:

- п. Озёрный, через ул. Пионерская, в районе пересечения с ул. Клубная, требуется установить;
- п. Озёрный, через ул. Советская, в районе пересечения с ул. Пионерская, требуется установить;
- п. Костоусово, в районе пересечения с ул. П. Морозова, установлен, неудовлетворительное, требуется привести в соответствие нормативным требованиям;
- п. Костоусово, в районе перехода от станции Стриганово, требуется установить.

Наличие и состояние тротуаров и пешеходных дорожек на подходах к МБДОУ «Детский сад № 14»:

- п. Озёрный, ул. Клубная, чётная сторона на участке от дома № 1/1 до пешеходного перехода к МБДОУ «Детский сад № 14» и на участке от пешеходного перехода к МБОУ СОШ № 46 до ул. Пионерская, требуется установить;
- п. Озёрный, ул. Пионерская, нечётная сторона на участке от ул. Клубная до ул. Советская и далее до Дома Культуры п. Озёрный, требуется установить;
- п. Озёрный, ул. Клубная, чётная сторона на участке от дома № 1/1 до пешеходного перехода к МБДОУ «Детский сад № 14» до пешеходного перехода к МБОУ СОШ № 46, установлен, удовлетворительное;
- п. Озёрный, ул. Заводская, на участке от ул. Садовая до ул. Клубная, установлен, неудовлетворительное;
- п. Озёрный, ул. Октябрьская, нечётная сторона, на участке от ул. Клубная до дома № 5, установлен, удовлетворительное;
- в населённых пунктах, расположенных на пути следования школьного автобуса, требуется обустроить подходы к автобусным остановкам и пешеходным переходам;
- участки тротуаров и пешеходных дорожек, предлагаемых к устройству отражены на схемах настоящего паспорта.

Наличие и состояние наружного освещения проезжей части, на подходах к МБДОУ «Детский сад № 14»:

- в наличии, удовлетворительное, требуется уточнить после установки дополнительных средств организации дорожного движения.

## ПОЯСНИТЕЛЬНАЯ ЗАПИСКА К СХЕМАМ, ПРИВЕДЁННЫМ В ПАСПОРТЕ ДОРОЖНОЙ БЕЗОПАСНОСТИ

В настоящем паспорте приведены следующие схемы:

1. Схема района расположения МБДОУ «Детский сад № 14», путей движения транспортных средств и воспитанников, приведена на листе 10.

На схеме указан район расположения образовательного учреждения, наиболее частые пути движения воспитанников от дома, отдаленных остановок маршрутных транспортных средств к образовательному учреждению и обратно, пути движения транспортных средств, пешеходные переходы.

2. Схема организации дорожного движения в районе расположения МБДОУ «Детский сад № 14» приведена на листе 11.

На схеме указаны существующие средства организации дорожного движения. На схеме приведены существующие технические средства организации дорожного движения и технические средства организации дорожного движения, предусмотренные утвержденными проектами организации дорожного движения, а также места расположения остановок маршрутных транспортных средств.

3. Схема маршрутов движения организованных групп воспитанников МБДОУ «Детский сад № 14» к местам проведения занятий вне образовательного учреждения приведена на листе 12. На ней отражены наиболее безопасные маршруты движения организованных групп воспитанников к местам проведения занятий вне образовательного учреждения.

4. На листах 13, 14, 15, 16, 17, 18 приведены карточки пешеходных переходов, расположенных в непосредственной близости от образовательного учреждения и на подходах к нему.

Карточки содержат информацию о месте расположения перехода, его типе, оснащении и состоянии технических средств организации дорожного движения, наличии и состоянии подходов к нему.

5. Схема движения транспортных средств к местам разгрузки (погрузки) и рекомендуемые безопасные пути передвижения детей по территории образовательного учреждения приведена на листе 19.

На схеме указаны пути движения транспортных средств по территории образовательного учреждения, в том числе места погрузки (разгрузки), а также безопасные маршруты движения воспитанников, во время проведения погрузочно-разгрузочных работ и движения транспорта.

6. Схема маршрутов движения автобуса МБОУ СОШ № 46, осуществляющего перевозку воспитанников специальным транспортным средством (автобусом) от мест проживания (населенных пунктов) к МБДОУ «Детский сад № 14» приведена на листе 22.

На схеме указаны населенные пункты, из которых производится доставка воспитанников, приведены маршруты движения школьного автобуса и места размещения автобусных остановок.

7. На листе 23 приведена схема маршрута движения автобусов регулярных муниципальных автобусных маршрутов по улично-дорожной сети п. Озёрный, места размещения автобусных остановок и пути движения воспитанников от автобусных остановок к образовательному учреждению и обратно.

8. На листах 24, 25 приведены карточки остановок общественного транспорта, расположенных в непосредственной близости от образовательного учреждения.

9. Схема путей движения транспортных средств и воспитанников при проведении дорожных ремонтно-строительных работ вблизи образовательной организации в настоящем паспорте не приводится.

Такие схемы разрабатываются подрядной организацией для каждого случая проведения определенного вида работ согласно нормативным документам действующим в сфере организации и безопасности дорожного движения.



## УСЛОВНЫЕ ОБОЗНАЧЕНИЯ



































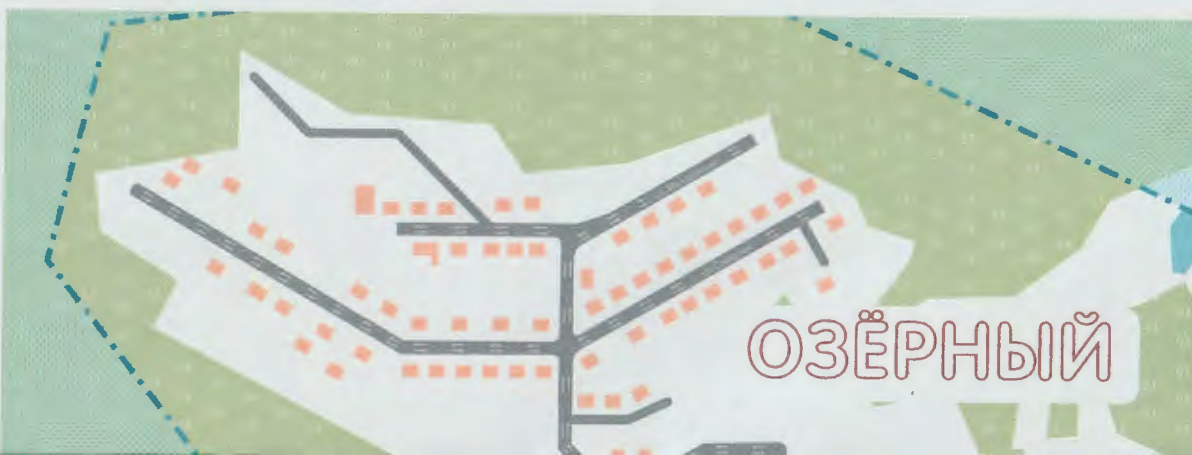
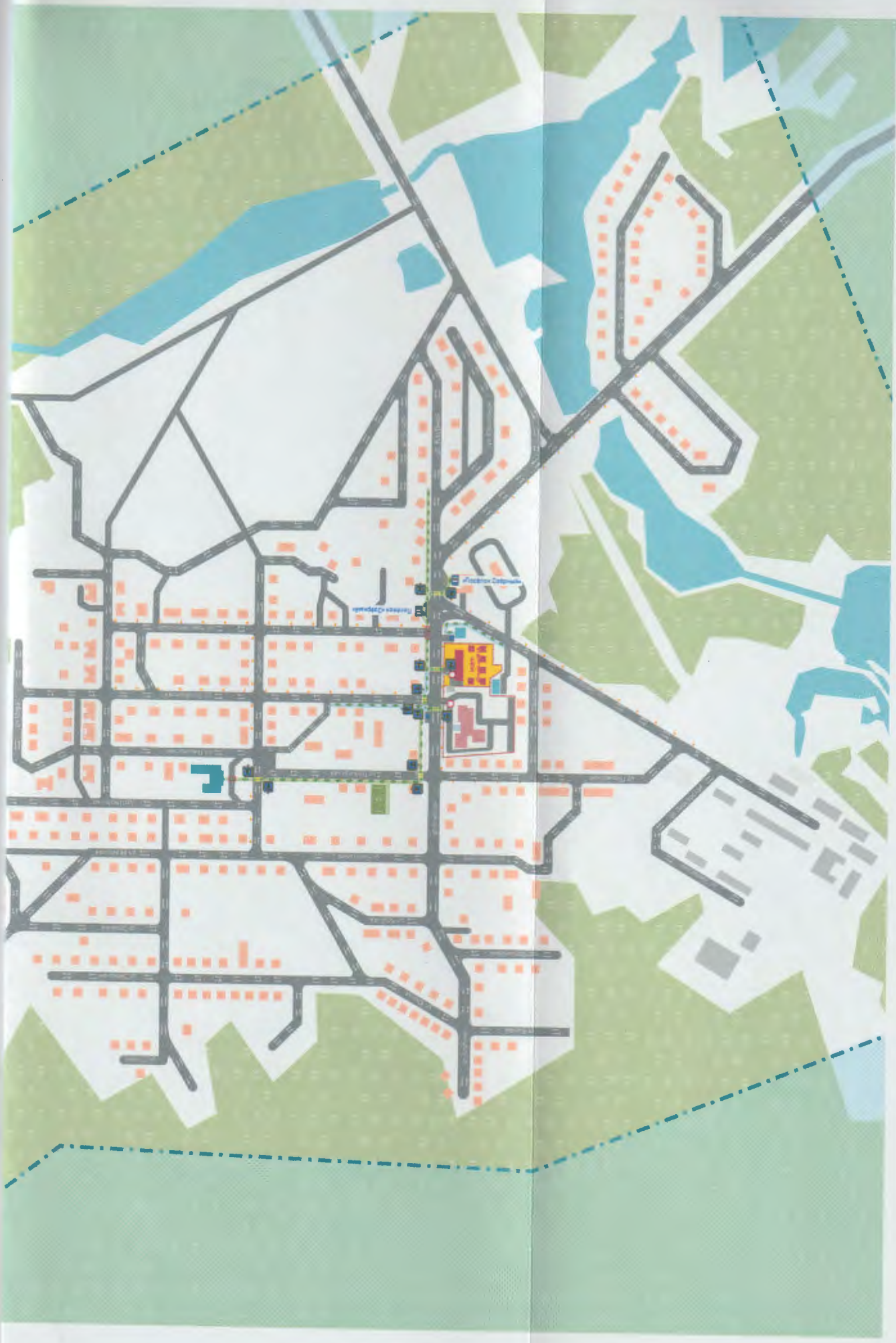
-  - здание образовательного учреждения;
-  - другие учреждения образования;
-  - другие общественные учреждения (культуры, спорта, торговли и пр.);
-  - жилая застройка;
-  - промышленные, складские или коммунальные объекты, хозяйственные и пр.;
-  - границы земельного участка, закрепленного за образовательным учреждением;
-  - территории\*, закрепленные за образовательным учреждением;
-  - «зелёные» зоны, лесные массивы;
-  - спортивные сооружения (стадион, теннисная или хоккейная площадка и пр.);
-  - ограждение территории образовательного учреждения, калитки, ворота;
-  - проезжая часть улиц, дорог, проездов, парковки, площади и пр.;
-  - существующие тротуары, пешеходные дорожки и т.п.;
-  - предлагаемые к устройству тротуары, пешеходные дорожки и т.п.;
-  - остановки общественного транспорта;
-  - название остановок общественного транспорта;
-  - наземный пешеходный переход;
-  - основные пути движения транспортных средств;
-  - основные пути движения пешеходов;
-  - опасные зоны (на пересечениях путей движения пешеходов и транспортных средств)
-  - дорожные знаки;
-  - дорожная горизонтальная разметка;
-  - светофор типа Т.7;
-  - светофоры (транспортные типа Т.1-Т.3 пешеходные типа П.1 или П.2);
-  - дорожное ограждение пешеходное;
-  - дорожное ограждение барьерное одностороннее;
-  - искусственная неровность;
-  - дорожная вертикальная разметка для горизонтальных элементов;
-  - наружное освещение;
-  - пути движения транспортных средств, занятых на доставке грузов, вывозе ТКО и пр.;
-  - зона проведения погрузочно-разгрузочных работ;
-  - места погрузки-разгрузки (площадка сбора ТКО и пищеблок);
-  - пути движения специальных транспортных средств (автобусов) по регулярным маршрутам;
-  - пути движения специальных транспортных средств (автобусов) при организованной перевозке детей;
-  - пути движения специальных транспортных средств (автобусов) по школьным маршрутам.

СХЕМА  
РАЙОНА РАСПОЛОЖЕНИЯ ОБРАЗОВАТЕЛЬНОГО УЧРЕЖДЕНИЯ  
И ЗАКРЕПЛЕНИЯ ТЕРРИТОРИЙ РЕЖЕВСКОГО ГОРОДСКОГО ОКРУГА ЗА МБДОУ «ДЕТСКИЙ САД № 14»



ПОЯСНИТЕЛЬНАЯ ЗАПИСКА

1. Территории Режевского городского округа, закрепленные за МБДОУ «Детский сад № 14», определены постановлением администрации Режевского городского округа № 2140 от 23.10.2014 года п. Озёрный, п. Костоусово, п. Крутиха.
2. Движение учащихся по маршруту «дом - школа - дом» осуществляется по тротуарам и (или) краям проезжих частей при их отсутствии.



ПАСПОРТ ДОРОЖНОЙ БЕЗОПАСНОСТИ

СХЕМА  
РАЙОНА РАСПОЛОЖЕНИЯ И ЗАКРЕПЛЕНИЯ ТЕРРИТОРИЙ

## СХЕМА

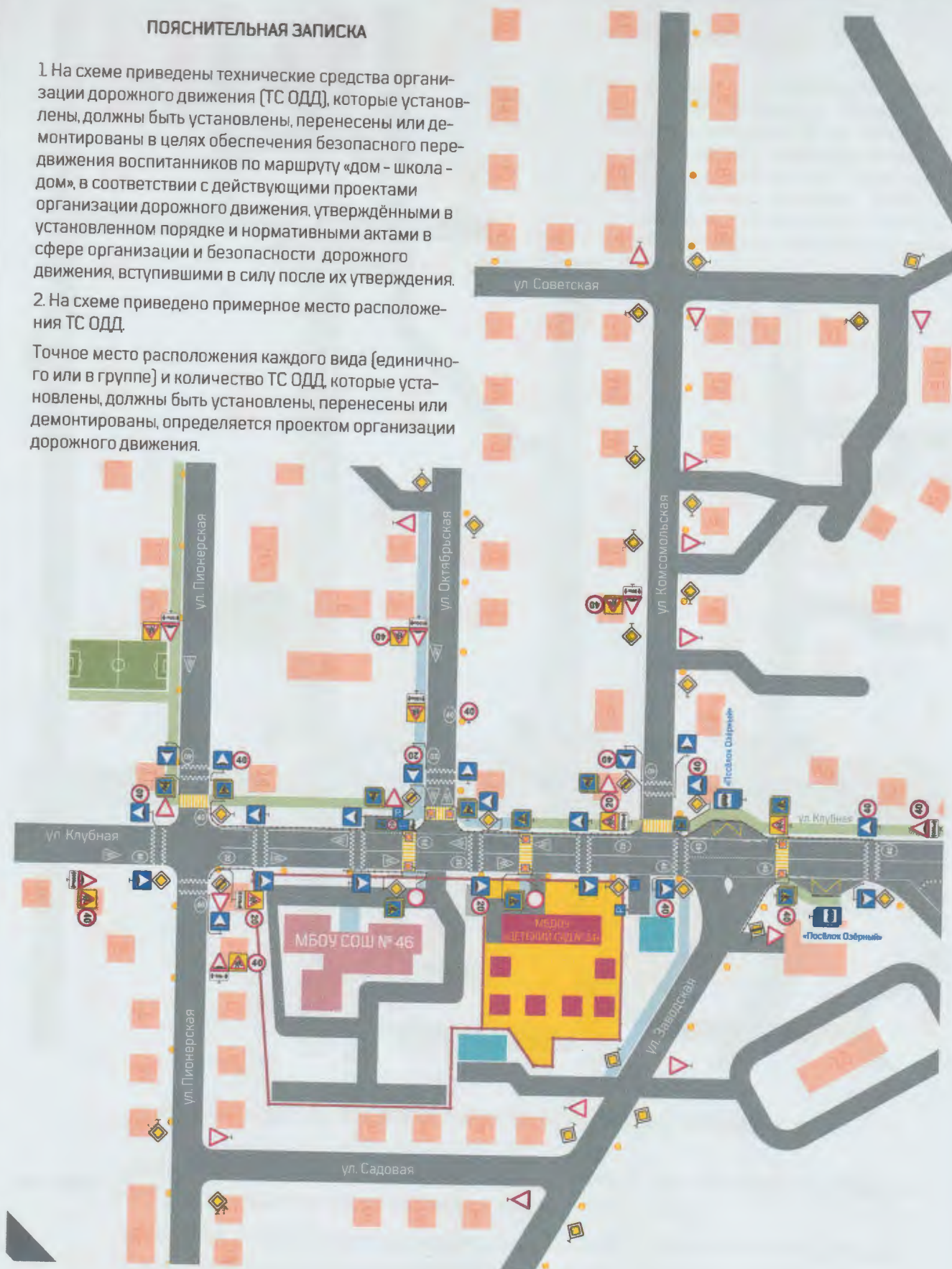
# ОРГАНИЗАЦИИ ДОРОЖНОГО ДВИЖЕНИЯ В РАЙОНЕ РАСПОЛОЖЕНИЯ МБДОУ «ДЕТСКИЙ САД № 14»

### ПОЯСНИТЕЛЬНАЯ ЗАПИСКА

1. На схеме приведены технические средства организации дорожного движения (ТС ОДД), которые установлены, должны быть установлены, перенесены или демонтированы в целях обеспечения безопасного передвижения воспитанников по маршруту «дом - школа - дом», в соответствии с действующими проектами организации дорожного движения, утверждёнными в установленном порядке и нормативными актами в сфере организации и безопасности дорожного движения, вступившими в силу после их утверждения.

2. На схеме приведено примерное место расположения ТС ОДД.

Точное место расположения каждого вида (единичного или в группе) и количество ТС ОДД, которые установлены, должны быть установлены, перенесены или демонтированы, определяется проектом организации дорожного движения.

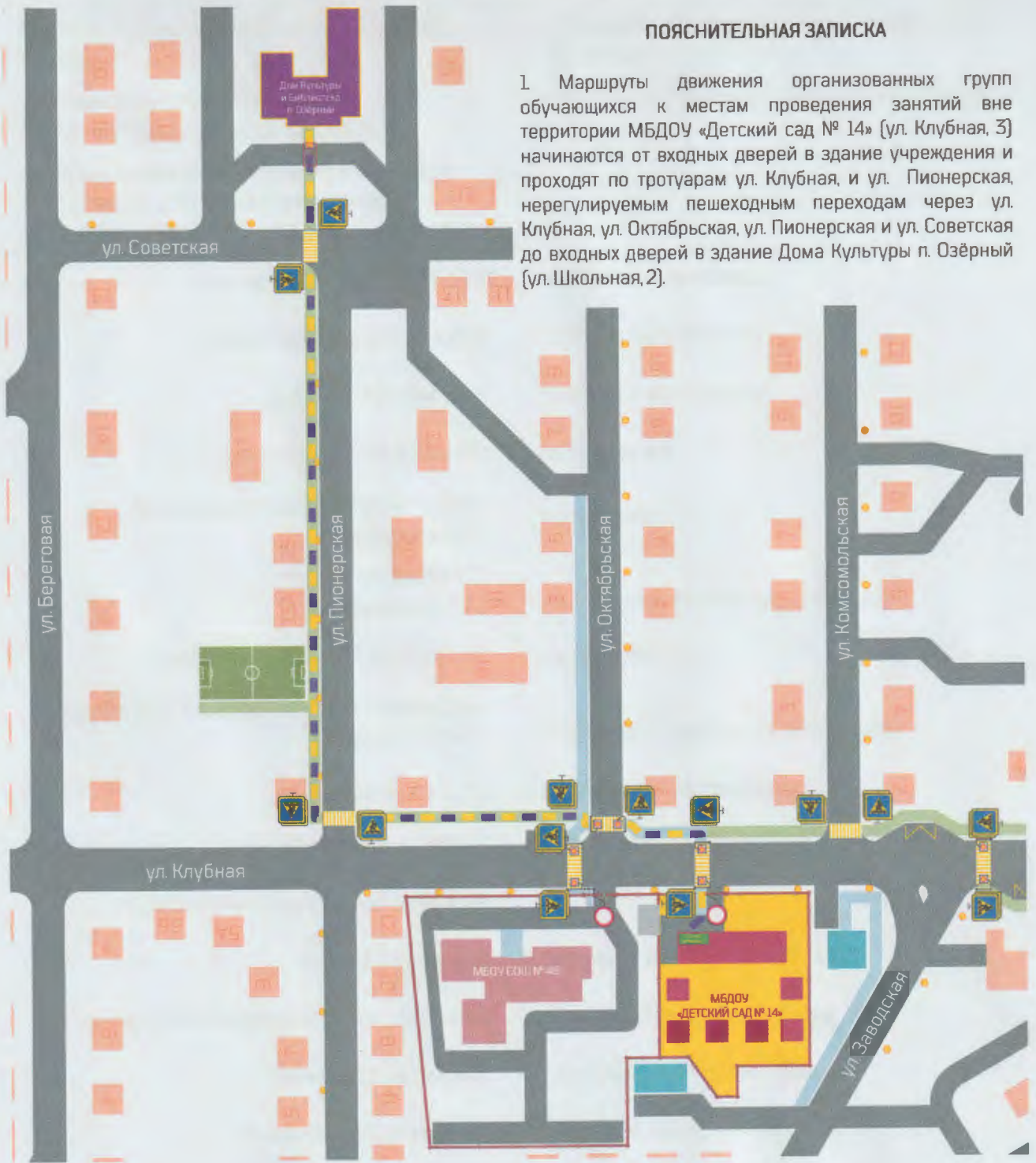


## СХЕМА

# МАРШРУТОВ ДВИЖЕНИЯ ОРГАНИЗОВАННЫХ ГРУПП ВОСПИТАННИКОВ МБДОУ «ДЕТСКИЙ САД № 14» ПРИ ПРОВЕДЕНИИ ЗАНЯТИЙ ВНЕ ОБРАЗОВАТЕЛЬНОГО УЧРЕЖДЕНИЯ

### ПОЯСНИТЕЛЬНАЯ ЗАПИСКА

1. Маршруты движения организованных групп обучающихся к местам проведения занятий вне территории МБДОУ «Детский сад № 14» (ул. Клубная, 3) начинаются от входных дверей в здание учреждения и проходят по тротуарам ул. Клубная, и ул. Пионерская, нерегулируемым пешеходным переходам через ул. Клубная, ул. Октябрьская, ул. Пионерская и ул. Советская до входных дверей в здание Дома Культуры п. Озёрный (ул. Школьная, 2).



### МАРШРУТЫ ДВИЖЕНИЯ ОРГАНИЗОВАННЫХ ГРУПП ВОСПИТАННИКОВ:

- маршрут № 1 - МБДОУ «Детский сад № 14», ул. Клубная, 3 - Дом Культуры пос. Озёрный МБУ «Центральная сельская клубная система», ул. Школьная, 2;
- маршрут № 2 - МБДОУ «Детский сад № 14», ул. Клубная, 3 - Библиотека пос. Озёрный МБУ «Центральная библиотечная система» Режевского городского округа, ул. Школьная, 2

**КАРТОЧКА № 1  
 НАЗЕМНОГО ПЕШЕХОДНОГО ПЕРЕХОДА**

Место (зона) расположения пешеходного перехода:

п. Озёрный, через ул. Клубная, в районе ул. Заводская;

Тип пешеходного перехода (регулируемый / нерегулируемый):

требуется установить, наземный, нерегулируемый;

Наличие и состояние технических средств организации дорожного движения на пешеходном переходе и подходах к нему:

|   |                                    |
|---|------------------------------------|
| дорожные знаки 5.19.1, 5.19.2                         | требуется установить;              |
| искусственные неровности:                             | требуется установить;              |
| дорожные знаки 5.20:                                  | требуется установить;              |
| дорожные знаки 3.24 «40»:                             | не требуется;                      |
| дорожные знаки 1.23 (повторные), с табличкой 8.2.1:   | не требуется;                      |
| дорожные знаки 1.17 с табличкой 8.2.1:                | отсутствуют, требуется установить; |
| дорожные знаки 1.23 (основные):                       | не требуется;                      |
| пешеходное ограждение ограничивающее перильного типа: | отсутствуют, требуется установить; |
| светофоры типа П.1:                                   | отсутствуют, не требуется;         |
| светофоры типа Т.7:                                   | отсутствуют, не требуется;         |
| горизонтальная дорожная разметка:                     |                                    |
| линия 1.1, материал:                                  | сезонное нанесение, краска;        |
| линии 1.14.1 на «желтом фоне», материал:              | сезонное нанесение, краска;        |
| линии 1.25, материал:                                 | сезонное нанесение, краска;        |
| символы 1.24.1, материал:                             | сезонное нанесение, краска;        |
| символы 1.24.2, материал:                             | сезонное нанесение, краска;        |

Наличие и состояние подходов к пешеходному переходу, материал покрытия:

отсутствуют, требуется установить;

Наличие и состояние наружного освещения пешеходного перехода:

установлено частично, удовлетворительное, требуется установить дополнительно;

Другие (дополнительные) средства организации дорожного движения:

отсутствуют, не требуется.

**КАРТОЧКА № 2  
НАЗЕМНОГО ПЕШЕХОДНОГО ПЕРЕХОДА**

Место (зона) расположения пешеходного перехода:

п. Озёрный, через ул. Комсомольская, на пересечении с ул. Клубная;

Тип пешеходного перехода (регулируемый / нерегулируемый):

проектируемый, наземный, нерегулируемый;

Наличие и состояние технических средств организации дорожного движения на пешеходном переходе и подходах к нему:

дорожные знаки 5.19.1, 5.19.2

требуется установить;

искусственные неровности:

требуется установить;

дорожные знаки 5.20:

требуется установить;

дорожные знаки 3.24 «40»:

требуется установить;

дорожные знаки 1.23 (повторные), с табличкой 8.2.1:

отсутствуют, требуется установить;

дорожные знаки 1.17 с табличкой 8.2.1:

отсутствуют, требуется установить;

дорожные знаки 1.23 (основные):

отсутствуют, не требуется;

пешеходное ограждение ограничивающее перильного типа:

отсутствуют, требуется установить;

светофоры типа П.1:

отсутствуют, не требуется;

светофоры типа Т.7:

отсутствуют, не требуется;

горизонтальная дорожная разметка:

линия 1.1, материал:

сезонное нанесение, краска;

линии 1.14.1 на «желтом фоне», материал:

сезонное нанесение, краска;

линии 1.25, материал:

сезонное нанесение, краска;

символы 1.24.1, материал:

сезонное нанесение, краска;

символы 1.24.2, материал:

сезонное нанесение, краска;

Наличие и состояние подходов к пешеходному переходу, материал покрытия:

отсутствуют, требуется установить;

Наличие и состояние наружного освещения пешеходного перехода:

установлено частично, удовлетворительное, требуется установить дополнительно;

Другие (дополнительные) средства организации дорожного движения:

отсутствуют, не требуется.

**КАРТОЧКА № 3  
НАЗЕМНОГО ПЕШЕХОДНОГО ПЕРЕХОДА**

Место (зона) расположения пешеходного перехода:

п. Озёрный, через ул. Клубная, переход к МБДОУ «Детский сад № 14»;

Тип пешеходного перехода (регулируемый / нерегулируемый):

существующий, наземный, нерегулируемый;

Наличие и состояние технических средств организации дорожного движения на пешеходном переходе и подходах к нему:

дорожные знаки 5.19.1, 5.19.2

установлены, удовлетворительное;

искусственные неровности:

установлены, удовлетворительное;

дорожные знаки 5.20:

установлены, удовлетворительное;

дорожные знаки 3.24 «20»:

установлены, удовлетворительное, требуется уточнить;

дорожные знаки 1.23 (повторные), с табличкой 8.2.1:

установлены, удовлетворительное, требуется уточнить;

дорожные знаки 1.17 с табличкой 8.2.1:

установлены частично, требуется установить дополнительно;

дорожные знаки 1.23 (основные):

установлены, удовлетворительное, требуется уточнить;

пешеходное ограждение ограничивающее перильного типа:

установлено, удовлетворительное

светофоры типа П.1:

отсутствуют, не требуется;

светофоры типа Т.7:

установлены, удовлетворительное

горизонтальная дорожная разметка:

линия 1.1, материал:

сезонное нанесение, краска;

линии 1.14.1 на «желтом фоне», материал:

сезонное нанесение, краска;

линии 1.25, материал:

сезонное нанесение, краска;

символы 1.24.1, материал:

сезонное нанесение, краска;

символы 1.24.2, материал:

сезонное нанесение, краска;

Наличие и состояние подходов к пешеходному переходу, материал покрытия:

установлены, удовлетворительное;

Наличие и состояние наружного освещения пешеходного перехода:

установлено частично, удовлетворительное, требуется установить дополнительно;

Другие (дополнительные) средства организации дорожного движения:

отсутствуют, не требуется.



**КАРТОЧКА № 4  
 НАЗЕМНОГО ПЕШЕХОДНОГО ПЕРЕХОДА**

Место (зона) расположения пешеходного перехода: п. Озёрный, через ул. Октябрьская, в районе пересечения с ул. Клубная;

Тип пешеходного перехода (регулируемый / нерегулируемый): существующий, наземный, нерегулируемый;

Наличие и состояние технических средств организации дорожного движения на пешеходном переходе и подходах к нему:

дорожные знаки 5.19.1, 5.19.2      установлены, удовлетворительное;

искусственные неровности:      установлены, удовлетворительное;

    дорожные знаки 5.20:      установлены, удовлетворительное;

    дорожные знаки 3.24 «20»:      установлены, удовлетворительное, требуется уточнить;

    дорожные знаки 1.23 (повторные), с табличкой 8.2.1:      установлены, удовлетворительное, требуется уточнить;

    дорожные знаки 1.17 с табличкой 8.2.1:      установлены частично, требуется установить дополнительно;

    дорожные знаки 1.23 (основные):      установлены, удовлетворительное, требуется уточнить;

пешеходное ограждение ограничивающее перильного типа:      установлено, удовлетворительное

    светофоры типа П.1:      отсутствуют, не требуется;

    светофоры типа Т.7:      установлены, удовлетворительное

горизонтальная дорожная разметка:

    линия 1.1, материал:      сезонное нанесение, краска;

    линии 1.14.1 на «желтом фоне», материал:      сезонное нанесение, краска;

    линии 1.25, материал:      сезонное нанесение, краска;

    символы 1.24.1, материал:      сезонное нанесение, краска;

    символы 1.24.2, материал:      сезонное нанесение, краска;

Наличие и состояние подходов к пешеходному переходу, материал покрытия:      установлены, удовлетворительное;

Наличие и состояние наружного освещения пешеходного перехода:      установлено частично, удовлетворительное, требуется установить дополнительно;

Другие (дополнительные) средства организации дорожного движения:      отсутствуют, не требуется.

**КАРТОЧКА № 5  
НАЗЕМНОГО ПЕШЕХОДНОГО ПЕРЕХОДА**

|  |   |
|--|---|
| Место (зона) расположения пешеходного перехода:  | п. Озёрный, через ул. Клубная, переход к МБОУ СОШ № 46;                       |
| Тип пешеходного перехода (регулируемый / нерегулируемый):  | существующий, наземный, нерегулируемый;                                       |
| Наличие и состояние технических средств организации дорожного движения на пешеходном переходе и подходах к нему: |   |
| дорожные знаки 5.19.1, 5.19.2  | установлены, удовлетворительное;  |
| искусственные неровности:  | установлены, удовлетворительное;  |
| дорожные знаки 5.20:   | установлены, удовлетворительное;  |
| дорожные знаки 3.24 «20»:  | установлены, удовлетворительное, требуется уточнить;                          |
| дорожные знаки 1.23 (повторные), с табличкой 8.2.1:  | установлены, удовлетворительное, требуется уточнить;                          |
| дорожные знаки 1.17 с табличкой 8.2.1:   | установлены частично, требуется установить дополнительно;                     |
| дорожные знаки 1.23 (основные):  | установлены, удовлетворительное, требуется уточнить;                          |
| пешеходное ограждение ограничивающее перильного типа:  | установлено, удовлетворительное   |
| светофоры типа П.1:  | отсутствуют, не требуется;  |
| светофоры типа Т.7:  | установлены, удовлетворительное   |
| горизонтальная дорожная разметка:  |   |
| линия 1.1, материал:   | сезонное нанесение, краска;   |
| линии 1.14.1 на «желтом фоне», материал:   | сезонное нанесение, краска;   |
| линии 1.25, материал:  | сезонное нанесение, краска;   |
| символы 1.24.1, материал:  | сезонное нанесение, краска;   |
| символы 1.24.2, материал:  | сезонное нанесение, краска;   |
| Наличие и состояние подходов к пешеходному переходу, материал покрытия:  | установлены, удовлетворительное;  |
| Наличие и состояние наружного освещения пешеходного перехода:  | установлено частично, удовлетворительное, требуется установить дополнительно; |
| Другие (дополнительные) средства организации дорожного движения:   | отсутствуют, не требуется.  |

**КАРТОЧКА № 6  
НАЗЕМНОГО ПЕШЕХОДНОГО ПЕРЕХОДА**

|  |   |
|--|---|
| Место (зона) расположения пешеходного перехода:  | п. Озёрный, через ул. Пионерская, на пересечении с ул. Клубная;               |
| Тип пешеходного перехода (регулируемый / нерегулируемый):  | проектируемый, наземный, нерегулируемый;                                      |
| Наличие и состояние технических средств организации дорожного движения на пешеходном переходе и подходах к нему: |   |
| дорожные знаки 5.19.1, 5.19.2  | требуется установить;   |
| искусственные неровности:  | требуется установить;   |
| дорожные знаки 520:  | требуется установить;   |
| дорожные знаки 324 «40»:   | требуется установить;   |
| дорожные знаки 123 (повторные), с табличкой 8.2.1:   | отсутствуют, требуется установить;  |
| дорожные знаки 117 с табличкой 8.2.1:  | отсутствуют, требуется установить;  |
| дорожные знаки 123 (основные):   | отсутствуют, не требуется;  |
| пешеходное ограждение ограничивающее перильного типа:  | отсутствуют, требуется установить;  |
| светофоры типа П.1:  | отсутствуют, не требуется;  |
| светофоры типа Т.7:  | отсутствуют, не требуется;  |
| горизонтальная дорожная разметка:  |   |
| линия 11, материал:  | сезонное нанесение, краска;   |
| линии 114.1 на «желтом фоне», материал:  | сезонное нанесение, краска;   |
| линии 125, материал:   | сезонное нанесение, краска;   |
| символы 124.1, материал:   | сезонное нанесение, краска;   |
| символы 124.2, материал:   | сезонное нанесение, краска;   |
| Наличие и состояние подходов к пешеходному переходу, материал покрытия:  | отсутствуют, требуется установить;  |
| Наличие и состояние наружного освещения пешеходного перехода:  | установлено частично, удовлетворительное, требуется установить дополнительно; |
| Другие (дополнительные) средства организации дорожного движения:   | отсутствуют, не требуется.  |

## СХЕМА

### ПУТИ ДВИЖЕНИЯ ТРАНСПОРТНЫХ СРЕДСТВ К МЕСТАМ ПОГРУЗКИ-РАЗГРУЗКИ И РЕКОМЕНДУЕМЫЕ БЕЗОПАСНЫЕ ПУТИ ДВИЖЕНИЯ ДЕТЕЙ ПО ТЕРРИТОРИИ МБДОУ «ДЕТСКИЙ САД № 14»



#### ПОЯСНИТЕЛЬНАЯ ЗАПИСКА

- 1 Доставка грузов к МБДОУ «Детский сад № 14» осуществляется со стороны ул. Клубная.
- 2 Погрузка-разгрузка продуктов питания, материалов, оборудования осуществляется во внутреннем дворе образовательного учреждения, твердых коммунальных отходов – у въездных ворот на территорию образовательного учреждения.
3. При движении транспортных средств по территории МБДОУ «Детский сад № 14», следует исключить пересечение путей движения транспортных средств и воспитанников, а так же нахождение воспитанников в зоне проведения погрузочно-разгрузочных работ.

# ОБЕСПЕЧЕНИЕ БЕЗОПАСНОСТИ ПЕРЕВОЗОК ДЕТЕЙ СПЕЦИАЛЬНЫМ ТРАНСПОРТНЫМ СРЕДСТВОМ (АВТОБУСОМ)

## ОБЩИЕ СВЕДЕНИЯ

(заполняется при наличии собственного автобуса в образовательном учреждении)

Марка: \_\_\_\_\_

Модель: \_\_\_\_\_

Государственный регистрационный знак: \_\_\_\_\_

Год выпуска: \_\_\_\_\_

Количество мест в автобусе: \_\_\_\_\_

Соответствие конструкции требованиям, предъявляемым к школьным автобусам: \_\_\_\_\_

## 1. СВЕДЕНИЯ О ВОДИТЕЛЕ (ЯХ) АВТОБУСА (СОВ)

| Фамилия, Имя, Отчество | Дата принятия на работу | Стаж вождения ТС категории «D» | Дата предстоящего медицинского осмотра | Период проведения стажировки | Сроки повышения квалификации | Допущенные нарушения ПДД |
|------------------------|-------------------------|--------------------------------|--|------------------------------|------------------------------|--------------------------|
|                        |                         |                                |  |                              |                              |                          |

## 2. ОРГАНИЗАЦИОННО-ТЕХНИЧЕСКОЕ ОБЕСПЕЧЕНИЕ

Лицо, ответственное за обеспечение безопасности дорожного движения

Фамилия, Имя, Отчество: \_\_\_\_\_

Должность: \_\_\_\_\_

Дата назначения: \_\_\_\_\_

Дата переаттестации: \_\_\_\_\_

Организация проведения предрейсового медицинского осмотра водителя (ей)

Предрейсовый медицинский осмотр водителей осуществляет: \_\_\_\_\_

на основании: \_\_\_\_\_

действительного до: \_\_\_\_\_

Организация проведения предрейсового технического осмотра транспортного средства  
Предрейсовый технический осмотр транспортного средства  
осуществляет: \_\_\_\_\_

на основании: \_\_\_\_\_

действительного до: \_\_\_\_\_

Дата очередного технического осмотра: \_\_\_\_\_

Место стоянки автобуса в нерабочее время: \_\_\_\_\_

меры, исключающие несанкционированное использование: \_\_\_\_\_

### 3. СВЕДЕНИЯ О ВЛАДЕЛЬЦЕ АВТОБУСА

Юридический адрес владельца: \_\_\_\_\_

Юридический адрес владельца: \_\_\_\_\_

Фактический адрес владельца: \_\_\_\_\_

Телефон ответственного лица: \_\_\_\_\_

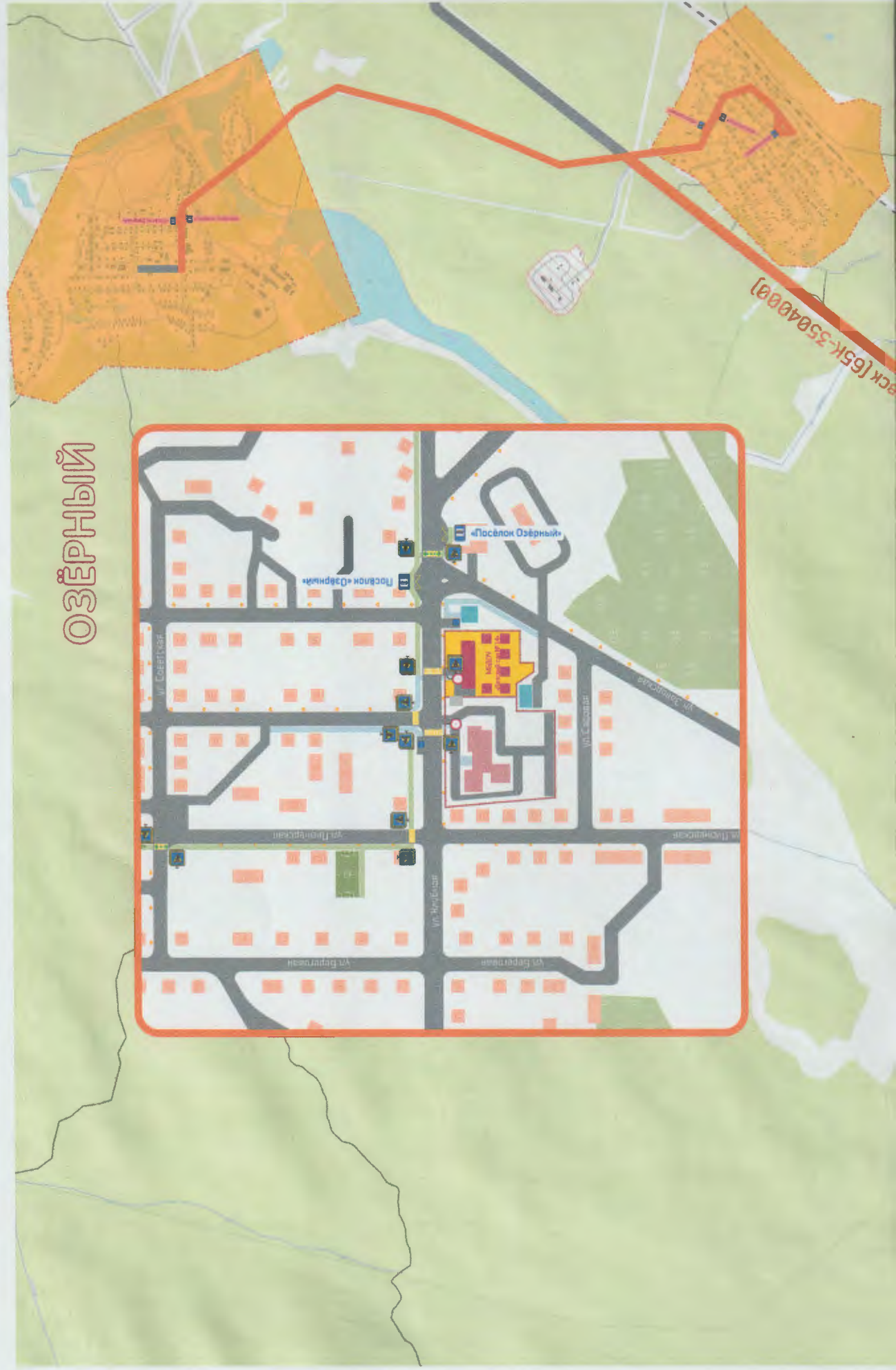
### 4. СВЕДЕНИЯ ОБ ОРГАНИЗАЦИЯХ, ОСУЩЕСТВЛЯЮЩИХ ПЕРЕВОЗКУ ДЕТЕЙ СПЕЦИАЛЬНЫМ ТРАНСПОРТНЫМ СРЕДСТВОМ (АВТОБУСОМ)

(заполняется при отсутствии собственного автобуса в образовательном учреждении)

При перевозке детей специальным транспортным средством (автобусом) сторонней организацией оформляется пакет документов в соответствии с действующим законодательством и иными нормативными актами и заполняется информационная карточка по форме, указанной в Приложении 1. Заполненная карточка храниться в «Паспорте дорожной безопасности».

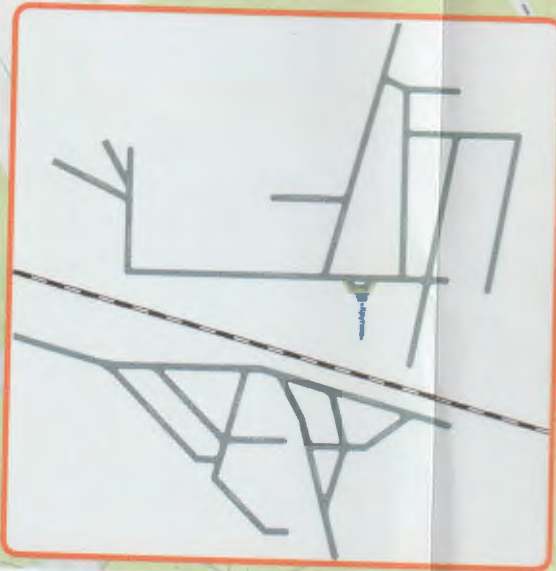
# СХЕМА

МАРШРУТА ДВИЖЕНИЯ АВТОБУСА ПРИ ПЕРЕВОЗКЕ ВОСПИТАННИКОВ «МБДОУ «ДЕТСКИЙ САД № 14»



г. Екатеринбург - г. Пермь - г. Архангельск

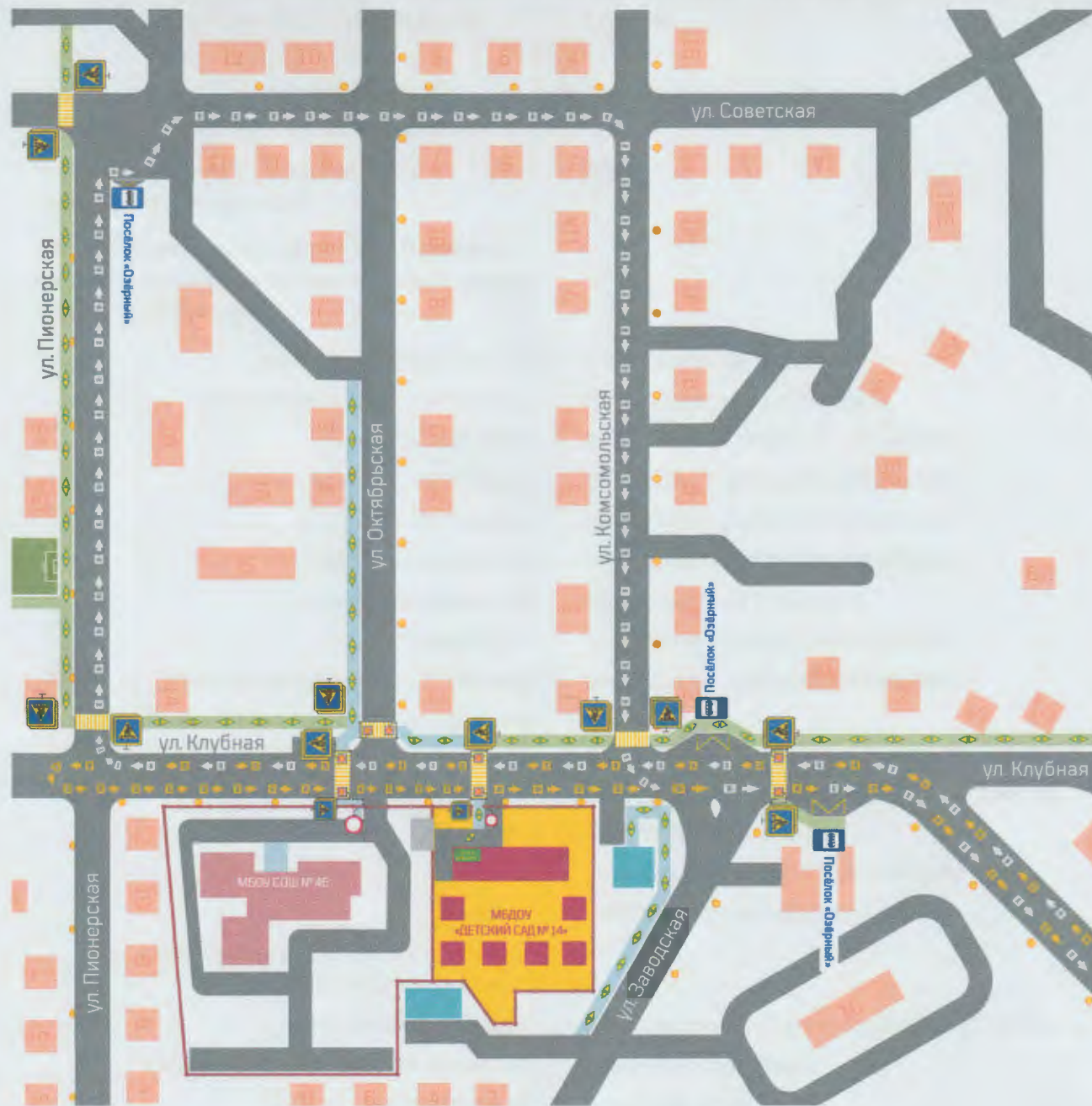
КОСТОУСОВО



КРУТИХА



**СХЕМА  
МАРШРУТОВ ДВИЖЕНИЯ АВТОБУСОВ И РАЗМЕЩЕНИЯ АВТОБУСНЫХ ОСТАНОВОК  
В РАЙОНЕ РАСПОЛОЖЕНИЯ МБДОУ «ДЕТСКИЙ САД № 14»**



**ПОЯСНИТЕЛЬНАЯ ЗАПИСКА**

1. Ближайшие к МБДОУ «Детский сад № 14» автобусные остановки «Посёлок Озёрный» расположены на ул. Клубная.

Автобусная остановка, расположенная с нечётной стороны ул. Клубная требует выполнение мероприятий по приведению геометрических параметров в соответствии нормативным требованиям.

Автобусная остановка с чётной стороны отсутствует. Требуется устройство остановки вновь.

2. Движение воспитанников от автобусных остановок «Посёлок Озёрный» осуществляется по тротуарам ул. Клубная и нерегулируемому пешеходному переходу до входной калитки образовательного учреждения.

3. Автобусные остановки «Посёлок Озёрный», расположенные по ул. Клубная используются при перевозке воспитанников школьным автобусом, автобусами регулярных муниципальных маршрутов или автобусами, при перевозке воспитанников к местам проведения занятий за пределами п. Озёрный.

**КАРТОЧКА № 1**  
**ОСТАНОВКИ ОБЩЕСТВЕННОГО ТРАНСПОРТА (АВТОБУСНОЙ)**

Место (зона) расположения остановки общественного транспорта (автобусной)

посёлок Озёрный, улица клубная, нечётная сторона.

Название автобусной остановки общественного транспорта (автобусной)

Остановка «Посёлок Озёрный»;

Номера маршрутов общественного транспорта (автобусных)

105

Элементы автобусной остановки (наличие, потребность, состояние, соответствие нормативным требованиям):

|   |  |
|---|--|
| разделительная полоса:  | отсутствует, не требуется;                                       |
| переходно-скоростная полоса:  | отсутствует, не требуется;                                       |
| участок въезда:   | отсутствует, требуется установить;                               |
| остановочная площадка:  | отсутствует, требуется установить;                               |
| участок выезда:   | отсутствует, требуется установить;                               |
| посадочная площадка:  | отсутствует, требуется установить;                               |
| площадка ожидания:  | отсутствует, не требуется;                                       |
| автопавильон:   | установлен, удовлетворительное;                                  |
| тротуары (пешеходные дорожки):  | отсутствуют, требуется установить;                               |
| пешеходный переход (способ пересечения, наличие регулирования, место размещения): | отсутствует, требуется установить;                               |
| искусственное наружное освещение  | установлено, требуется установить дополн.;                       |
| туалет:   | отсутствует, не требуется;                                       |
| скамья:   | установлена, удовлетворительное;                                 |
| урна:   | отсутствует, требуется установить;                               |
| технические средства организации дорожного движения:                              |  |
| - дорожные знаки 5.16:  | установлены частично, требуется установить;                      |
| горизонтальная дорожная разметка:   | сезонное нанесение;  |
| 111 (для участка въезда):   | сезонное нанесение;  |
| 11 (для остановочной площадки):   | сезонное нанесение;  |
| 117 (для остановочной площадки):  | сезонное нанесение;  |
| 111 (для участка выезда):   |  |
| вертикальная дорожная разметка для горизонтальных элементов:                      | сезонное нанесение;  |
| 2.7 (для посадочной площадки):  | отсутствует, не требуется;                                       |
| дорожное ограждение барьерное:  | отсутствует, не требуется;                                       |
| дорожное ограждение пешеходное (перильного типа):                                 |  |
| Прочие недостатки, нарушения (отступления) нормативных требований:                | требуется обустроить в соответствии с нормативными требованиями. |

**КАРТОЧКА № 2**  
**ОСТАНОВКИ ОБЩЕСТВЕННОГО ТРАНСПОРТА (АВТОБУСНОЙ)**

|  |  |
|--|--|
| Место (зона) расположения остановки общественного транспорта (автобусной)                              | посёлок Озёрный, улица клубная, чётная сторона.                      |
| Название автобусной остановки общественного транспорта (автобусной)                                    | Остановка «Посёлок Озёрный»;   |
| Номера маршрутов общественного транспорта (автобусных)   | 105  |
| Элементы автобусной остановки (наличие, потребность, состояние, соответствие нормативным требованиям): |  |
| разделительная полоса:   | отсутствует, не требуется;   |
| переходно-скоростная полоса:   | отсутствует, не требуется;   |
| участок въезда:  | отсутствует, требуется установить;                                   |
| остановочная площадка:   | отсутствует, требуется установить;                                   |
| участок выезда:  | отсутствует, требуется установить;                                   |
| посадочная площадка:   | отсутствует, требуется установить;                                   |
| площадка ожидания:   | отсутствует, не требуется;   |
| автопавильон:  | отсутствует, не требуется;   |
| тротуары (пешеходные дорожки):   | отсутствуют, требуется установить;                                   |
| пешеходный переход (способ пересечения, наличие регулирования, место размещения):                      | отсутствует, требуется установить;                                   |
| искусственное наружное освещение   | установлено, требуется установить дополн.;                           |
| туалет:  | отсутствует, не требуется;   |
| скамья:  | отсутствует, требуется установить;                                   |
| урна:  | отсутствует, требуется установить;                                   |
| технические средства организации дорожного движения:   |  |
| - дорожные знаки 5.16:   | отсутствуют, требуется установить;                                   |
| горизонтальная дорожная разметка:  | сезонное нанесение;  |
| 111 (для участка въезда):  | сезонное нанесение;  |
| 11 (для остановочной площадки):  | сезонное нанесение;  |
| 117 (для остановочной площадки):   | сезонное нанесение;  |
| 111 (для участка выезда):  |  |
| вертикальная дорожная разметка для горизонтальных элементов:   | сезонное нанесение;  |
| 2.7 (для посадочной площадки):   | отсутствует, не требуется;   |
| дорожное ограждение барьерное:   | отсутствует, не требуется;   |
| дорожное ограждение пешеходное (перильного типа):  |  |
| Прочие недостатки, нарушения (отступления) нормативных требований:                                     | требуется установить вновь в соответствии нормативными требованиями. |

**ОБЕСПЕЧЕНИЕ БЕЗОПАСНОСТИ  
ДЕТЕЙ ПРИ ПРОВЕДЕНИИ ДОРОЖНЫХ РЕМОНТНО-СТРОИТЕЛЬНЫХ РАБОТ**

Схема пути движения транспортных средств и пешеходов, при проведении дорожных ремонтно-строительных работ вблизи образовательного учреждения разрабатывается для каждого случая проведения таких работ отдельно.

На схеме указывается место производства дорожных ремонтно-строительных работ, его обустройство дорожными знаками и ограждениями, иными техническими средствами организации дорожного движения, а также безопасный маршрут движения пешеходов к МБДОУ «Детский сад № 14» с учетом изменения маршрута движения по тротуару.

На схеме должны быть обозначены:

- участок производства дорожных ремонтно-строительных работ;
- автомобильные дороги;
- тротуары;
- альтернативные пути (обходы места производства дорожных ремонтно-строительных работ пешеходами и объезды транспортными средствами);
- здание МБДОУ «Детский сад № 14»;
- ограждение территории МБДОУ «Детский сад № 14».

Схема разрабатывается в соответствии с нормативными документами с сфере обеспечения безопасности дорожного движения.

**ИНФОРМАЦИОННАЯ КАРТОЧКА  
ПЕРЕВОЗОК ДЕТЕЙ СПЕЦИАЛЬНЫМ ТРАНСПОРТНЫМ СРЕДСТВОМ  
[АВТОБУСОМ]**

**ОБЩИЕ СВЕДЕНИЯ**

Марка: \_\_\_\_\_

Модель: \_\_\_\_\_

Государственный регистрационный знак: \_\_\_\_\_

Год выпуска: \_\_\_\_\_

Количество мест в автобусе: \_\_\_\_\_

Соответствие конструкции требованиям, предъявляемым к школьным автобусам: \_\_\_\_\_

**1. СВЕДЕНИЯ О ВЛАДЕЛЬЦЕ АВТОБУСА**

Владелец: \_\_\_\_\_

Юридический адрес владельца: \_\_\_\_\_

Фактический адрес владельца: \_\_\_\_\_

Телефон ответственного лица: \_\_\_\_\_

**2. СВЕДЕНИЯ О ВОДИТЕЛЕ АВТОБУСА**

Фамилия, Имя, Отчество: \_\_\_\_\_

Принят на работу: \_\_\_\_\_

Стаж вождения категории «D»: \_\_\_\_\_

**3. ОРГАНИЗАЦИОННО-ТЕХНИЧЕСКОЕ ОБЕСПЕЧЕНИЕ**

Лицо, ответственное за обеспечение безопасности дорожного движения

Фамилия, Имя, Отчество: \_\_\_\_\_

Должность: \_\_\_\_\_

Дата назначения: \_\_\_\_\_

Дата переаттестации: \_\_\_\_\_

Дата последнего технического осмотра: \_\_\_\_\_

Директор (руководитель) образовательного учреждения:

Директор (руководитель) организации, осуществляющей перевозку детей специальным транспортом (автобусом)

\_\_\_\_\_ (подпись)

\_\_\_\_\_ (Фамилия, Имя, Отчество)

\_\_\_\_\_ (подпись)

\_\_\_\_\_ (Фамилия, Имя, Отчество)